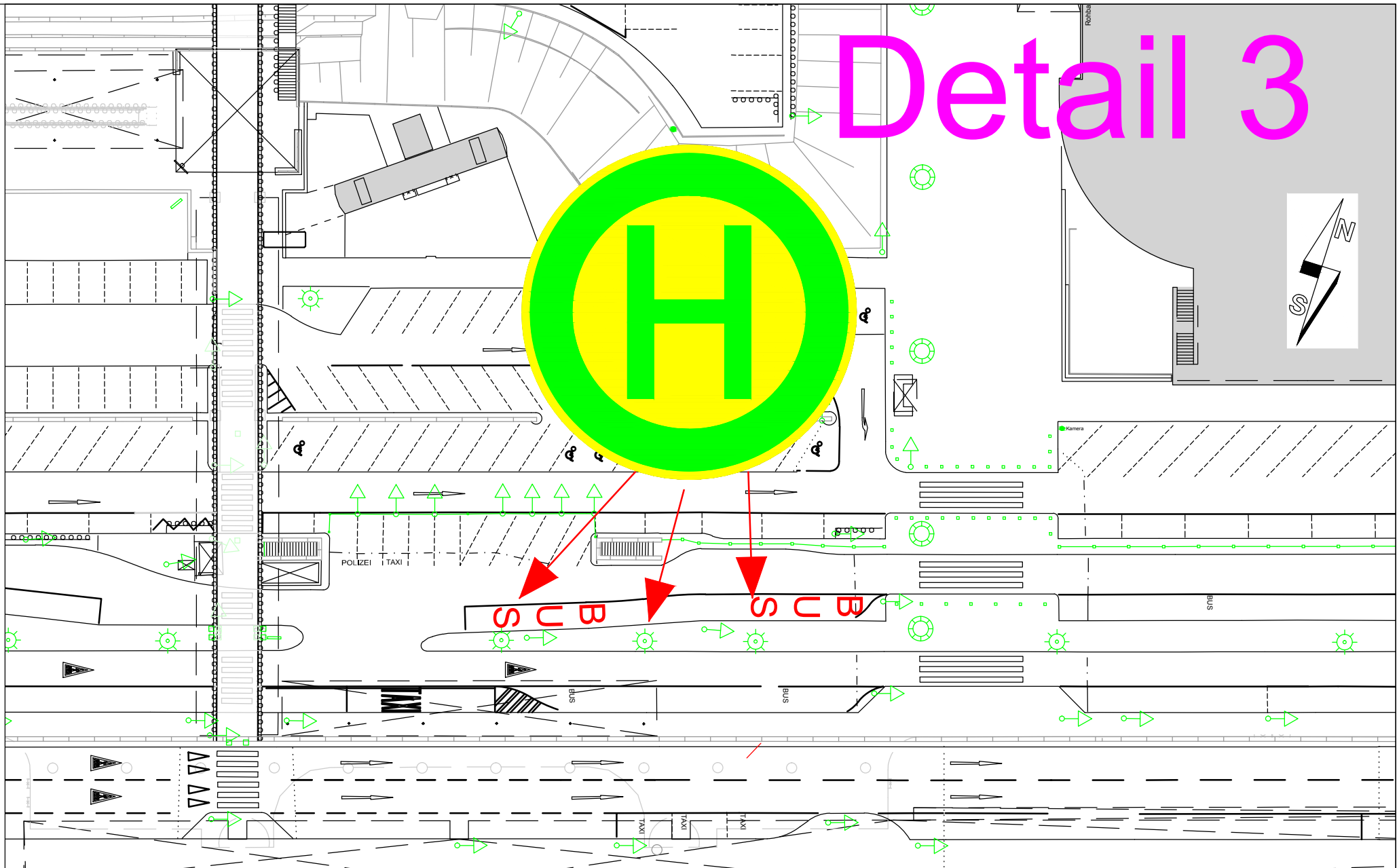
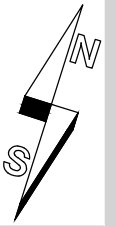



Detail 3



beauftragt RI4
bearbeitet RI3-P
Abteilung Immobilien

Projekt Verkehrsrechtliche Anordnung
Darstellung Busl. Detail 3
Stand 11-11-2011

Maßstab 1: 500
Plotdatum 11-11-2011
Plot-Nr. 111111P-Busl_Detail_3
Archiviert: pdf



Koordinaten in Lage und Höhe im örtlichen System.
W:\Netzwerk\VISMAN_V\vis1dat\PO5\Benni\RI4\Verkehrsanw-Busleitsystem\Verkehrsanw-Busleitsystem_Stand12_10_details.dwg

© Flughafen Stuttgart GmbH
Vervielfältigung, auch auszugsweise, nur mit ausdrücklicher Genehmigung der Flughafen Stuttgart GmbH.